



# BikeRijeka

Biciklističke staze Rijeke i riječkog prstena



# ○ Rijeka i riječki prsten

- Područje Riječkog prstena obuhvaća teritorij površine preko **500 km<sup>2</sup>**
- 40 biciklističkih staza
- Ukupno oko 600 km



▣ 500 km<sup>2</sup>



# ○ Karakteristike reljefa

- Izazovna konfiguracija terena
- Ograničavajuće za masovni javni prijevoz, odnosno dnevna putovanja
- Idealno za rekreativne i sportske vožnje



0 metara nadmorske visine

1400






# Biciqlizam i turizam



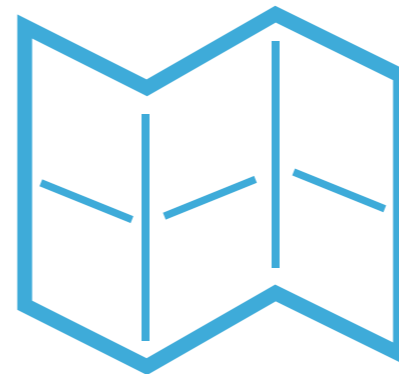


# ○ Dijelovi projekta

- U prvoj fazi projekta izrađene su brošura i karta



Brošura



Karta

- Druga faza su mobilne aplikacije



Mobilne aplikacije (iOS + Android)



# ○ Zašto mobilna aplikacija?




- Sve informacije su uvijek pri ruci
- Korisnik je siguran da neće zalutati
- Dodatni sadržaj
- Nije važno da su staze označene putokazima




# Staze

- Prikaz svih staza na karti ili listi
- Izbor prema težini, dužini, lokaciji
- Opis i informacije o svakoj stazi



# Navigacija

- GPS navigacija stazama
- Statistički podaci vožnje

 .....**45** KM

UDALJENOST



**1:29.58**

TRAJANJE



**30** KM/H

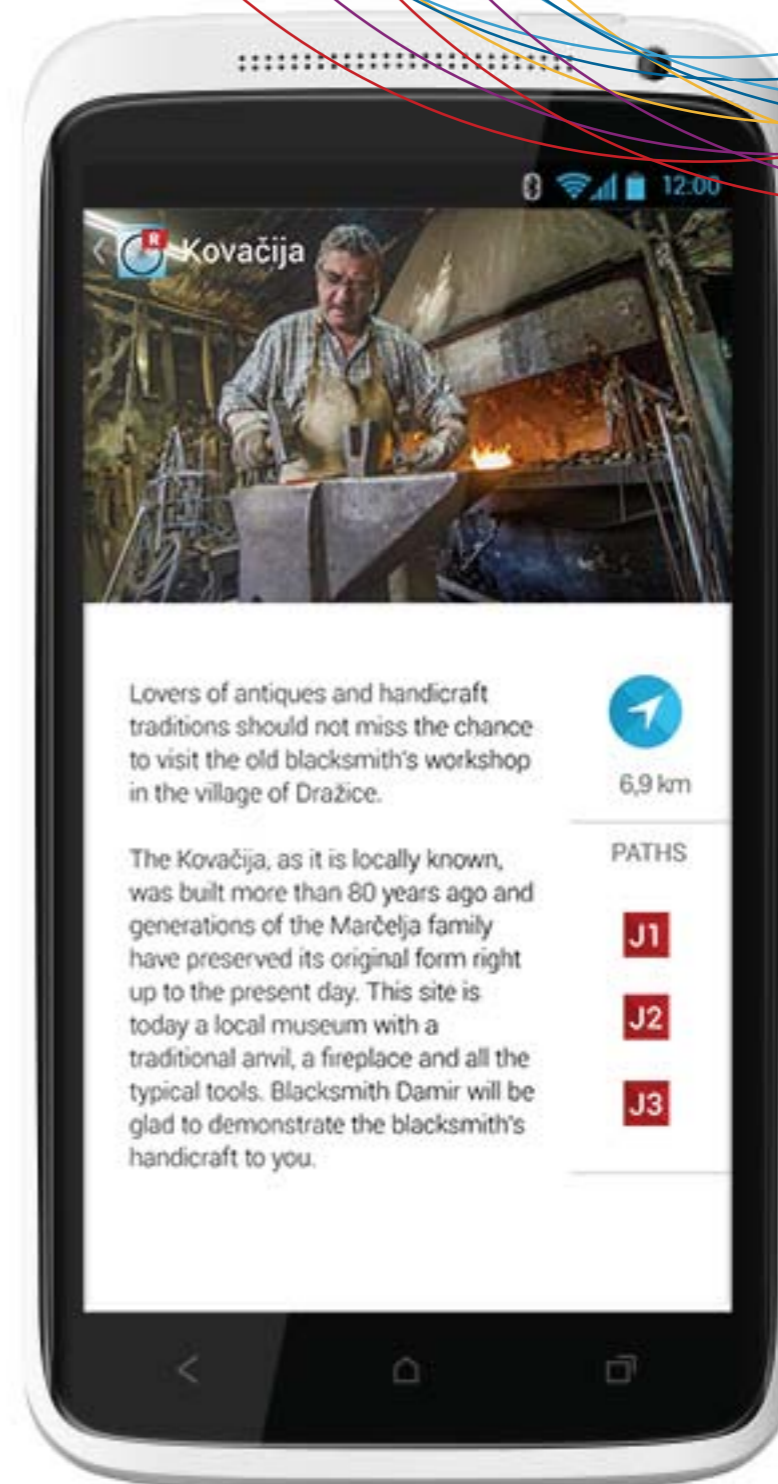
BRZINA









# Turistički sadržaji

## Atrakcije uz staze



# **Turistički sadržaji**

-  Smještajni kapaciteti
-  Ugostiteljski objekti
-  Pomoć i usluge
-  Turističke informacije



# ○ Tehnička strana

- iOS i Android (između 90% i 95% tržišta)
- Backend cloud servis za upravljanje sadržajima i distribuciju
- Testiranje i nadogradnje





# ○ Dizajn

- Dizajn vizualnog identiteta
- Unificirani sustav boja, tipografije i ikonografije



# BikeRijeka

Biciklističke staze Rijeke  
i riječkog prstena















# ○ Što dalje i moguća primjena

- Održavanje staza i unaprijeđivanje aplikacija
- Ova platforma može se primjeniti na vođenje korisnika različitim vrstama staza, **šetnicama, planinarskim, edukativnim, turističkim**





 **bikerijeka.com**

 **Molekula**  
molekula.hr



Navigacija  
stazama



Atrakcije



Hrana



Smještaj



Pomoć i usluge



Turističke  
informacije