

# BikeRijeka

Biciklističke staze Rijeke i riječkog prstena



# ○ Rijeka i riječki prsten

- Područje Riječkog prstena obuhvaća teritorij površine preko **500 km<sup>2</sup>**
- Rijeka, Kastav, Bakar, Klana, Viškovo, Jelenje, Čavle i Kostrena
- 40 biciklističkih staza
- Ukupno oko 600 km staza



500 km<sup>2</sup>



# ○ Karakteristike reljefa

- Izazovna konfiguracija terena
- Idealno za rekreativne i sportske vožnje, turističke izlete biciklom do predivnih vidikovaca, vožnju singletrackovima kroz šume do povijesnih lokaliteta...



0 metara nadmorske visine 1400






# Biciqlizam i turizam



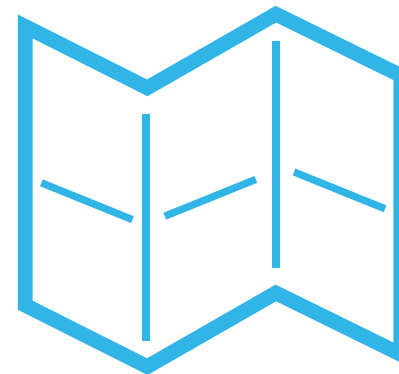


# ○ Dijelovi projekta

- U prvoj fazi projekta izrađene su brošura i karta



Brošura



Karta


- Druga faza su mobilne aplikacije



Mobilne aplikacije (iOS + Android)



# ○ Zašto mobilna aplikacija?




- Sve informacije su uvijek pri ruci
- Korisnik je siguran da neće zalutati
- Nije važno da su staze označene putokazima
- Dodatni sadržaj




# Staze

- Prikaz svih staza na karti ili listi
- Izbor prema težini, dužini, lokaciji
- Opis i informacije o svakoj stazi




# Navigacija

- GPS navigacija stazama
- Statistički podaci vožnje

 ..... **45** KM

UDALJENOST



**1:29.58**

TRAJANJE



**30** KM/H

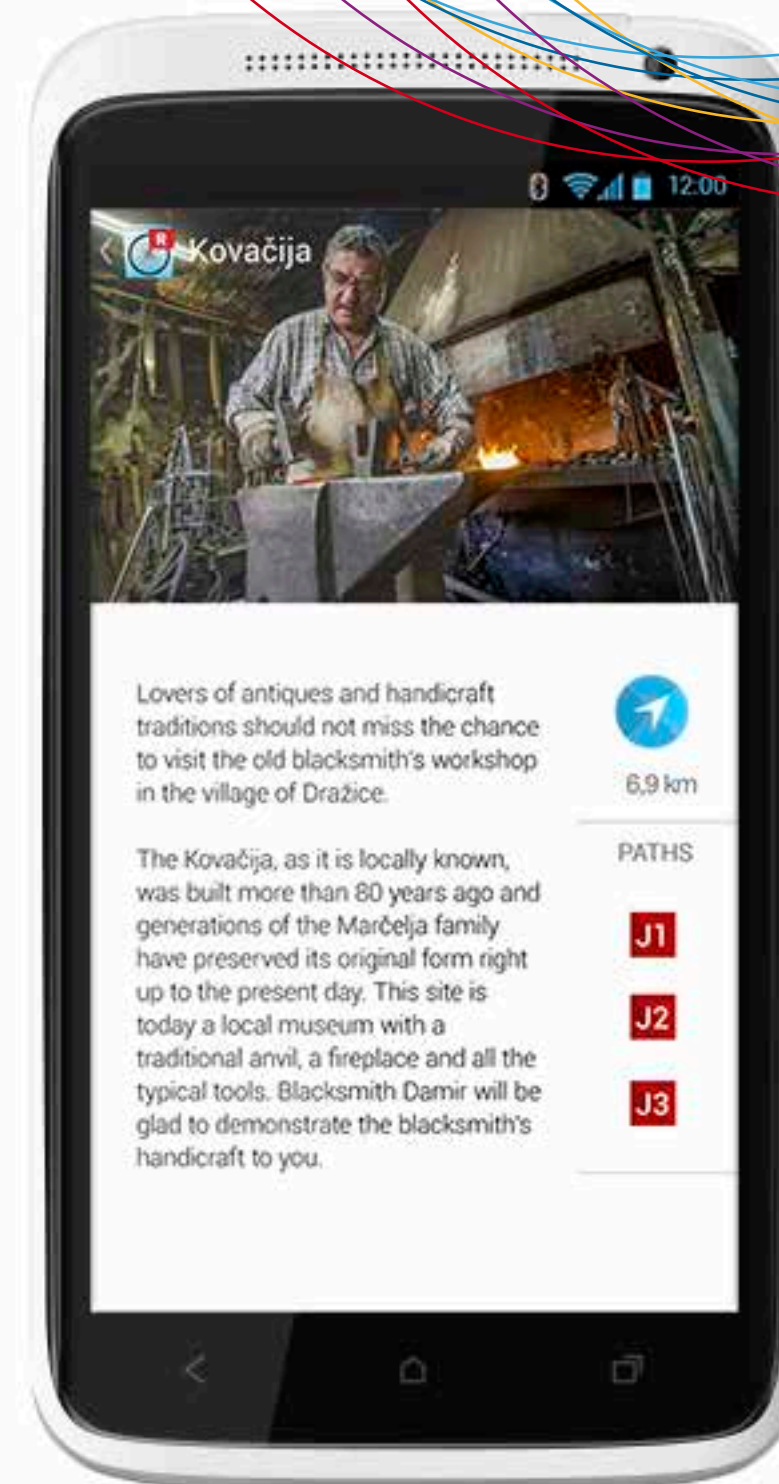
BRZINA









# Turistički sadržaji

## Atrakcije uz staze



# **Turistički sadržaji**

-  Smještajni kapaciteti
-  Ugostiteljski objekti
-  Pomoć i usluge
-  Turističke informacije



# ○ Tehnička strana

- iOS i Android (između 90% i 95% tržišta)
- Backend cloud servis za upravljanje sadržajima i distribuciju
- Testiranje i nadogradnje





# ○ Dizajn

- Dizajn vizualnog identiteta
- Unificirani sustav boja, tipografije i ikonografije



# BikeRijeka

Biciklističke staze Rijeke  
i riječkog prstena















# ○ Što dalje i moguća primjena

- Održavanje staza i unaprijeđenje aplikacija
- Ova platforma može se primijeniti na vođenje korisnika različitim vrstama staza, **šetnicama, planinarskim, edukativnim, turističkim**





# ○ Nagrada na Tourmap festivalu

- 12. Međunarodni kartografski festival u Pragu
- 2. mjesto u kategoriji “elektroničkih karata i turističkih vodiča”
- Odluka stručnog žirija ovisi o:  
prvom dojmu, kartografskoj kvaliteti, ažurnim informacijama i prikladnosti za ciljanog korisnika, praktičnost s tehničke strane...







Navigacija  
stazama



Atrakcije



Hrana



Smještaj



Pomoć i usluge



Turističke  
informacije